

HỘI ĐỒNG NHÂN DÂN  
TỈNH BẮC GIANG

CỘNG HÒA XÃ HỘI CHỦ NGHĨA VIỆT NAM  
Độc lập - Tự do - Hạnh phúc

Số: 09/NQ-HĐND

Bắc Giang, ngày 05 tháng 4 năm 2023

## NGHỊ QUYẾT

Quyết định chủ trương chuyển mục đích sử dụng rừng  
sang mục đích khác

HỘI ĐỒNG NHÂN DÂN TỈNH BẮC GIANG  
KHÓA XIX, KỲ HỌP THỨ 10

Căn cứ Luật Tổ chức chính quyền địa phương ngày 19 tháng 6 năm 2015;  
Luật sửa đổi, bổ sung một số điều của Luật Tổ chức Chính phủ và Luật Tổ chức  
chính quyền địa phương ngày 22 tháng 11 năm 2019;

Căn cứ Luật Đất đai ngày 29 tháng 11 năm 2013;

Căn cứ Luật Lâm nghiệp ngày 15 tháng 11 năm 2017;

Căn cứ Nghị định số 156/2018/NĐ-CP ngày 16 tháng 11 năm 2018 của  
Chính phủ Quy định chi tiết thi hành một số điều của Luật Lâm nghiệp;

Căn cứ Nghị định số 83/2020/NĐ-CP ngày 15 tháng 7 năm 2020 của  
Chính phủ sửa đổi, bổ sung một số điều của Nghị định số 156/2018/NĐ-CP  
ngày 16 tháng 11 năm 2018 của Chính phủ;

Xét Tờ trình số 55/TTr-UBND ngày 31 tháng 3 năm 2023 của Ủy ban  
nhân dân tỉnh; Báo cáo thẩm tra của Ban Kinh tế - Ngân sách; ý kiến thảo luận  
của đại biểu Hội đồng nhân dân tỉnh tại kỳ họp.

### QUYẾT NGHỊ:

**Điều 1.** Quyết định chủ trương chuyển mục đích sử dụng 190,45 ha rừng  
sang mục đích khác để thực hiện 30 dự án (Có biểu tổng hợp danh mục và phụ  
lục chi tiết từng dự án kèm theo).


**Điều 2.** Giao Ủy ban nhân dân tỉnh tổ chức thực hiện Nghị quyết.

Nghị quyết này đã được Hội đồng nhân dân tỉnh Bắc Giang Khóa XIX,  
Kỳ họp thứ 10 thông qua. /

Nơi nhận:

- Ủy ban Thường vụ Quốc hội; Chính phủ;
- Văn phòng Quốc hội; Văn phòng Chính phủ;
- Thường trực Tỉnh ủy, HĐND tỉnh; UBND tỉnh;
- Đoàn ĐBQH tỉnh;
- Ủy ban MTTQ và các tổ chức chính trị - xã hội tỉnh;
- Các cơ quan, sở, ban, ngành cấp tỉnh;
- Các cơ quan Trung ương đóng trên địa bàn tỉnh;
- Các đại biểu HĐND tỉnh khóa XIX;
- Thường trực: Huyện ủy, HĐND; UBND các huyện, thành phố;
- Công TTĐT Đoàn ĐBQH và HĐND tỉnh;
- Trung tâm Thông tin, VP UBND tỉnh;
- Văn phòng Đoàn ĐBQH và HĐND tỉnh;
- Chủ đầu tư 30 dự án tại Điều I (03 bản giấy, dấu đỏ);
- Lưu: VT, CTHĐND.


**CHỦ TỊCH**



**Lê Thị Thu Hồng**

**BIỂU TÔNG HỢP DANH MỤC CÔNG TRÌNH, DỰ ÁN CHUYÊN MỤC DỊCH SỬ DỤNG RỪNG SANG MỤC DỊCH KHÁC**

*(Kèm theo Nghị quyết số 09/NQ-HĐND ngày 05/4/2023 của HĐND tỉnh)*



TT	Tên Dự án, công trình	Địa điểm thực hiện dự án	Tổng diện tích dự án (ha)	Diện tích chuyển MBSDR (ha)	Ghi chú
(1)		(4)	(5)	(6)	(7)
<b>Tổng cộng (30 dự án)</b>					
1	Dự án “Khai thác đất làm vật liệu san lấp tại khu vực Hồ Dãy, thôn Kép 11, xã Hương Sơn, huyện Lạng Giang, tỉnh Bắc Giang”	Xã Hương Sơn- Lạng Giang, tỉnh Bắc Giang	5,00	3,90	Trúng đầu giá quyền khai thác KS
2	Dự án “Đầu tư khai thác đất san lấp tại khu I, thôn Khuôn Giàn, xã Hương Sơn, huyện Lạng Giang, tỉnh Bắc Giang”	Xã Hương Sơn, huyện Lạng Giang, tỉnh Bắc Giang	5,00	5,00	Không đầu giá quyền khai thác KS
3	Dự án “Khai thác đất san lấp tại khu hồ Dãy, thôn Kép 11, xã Hương Sơn, huyện Lạng Giang, tỉnh Bắc Giang”	Xã Hương Sơn, huyện Lạng Giang, tỉnh Bắc Giang	7,20	4,80	Không đầu giá quyền khai thác KS
4	Dự án “Đầu tư khai thác đất san lấp tại khu II, thôn Khuôn Giàn, xã Hương Sơn, huyện Lạng Giang, tỉnh Bắc Giang”	Xã Hương Sơn, huyện Lạng Giang, tỉnh Bắc Giang	10,00	9,10	Không đầu giá quyền khai thác KS
5	Dự án “Khai thác đất san lấp mặt bằng tại khu vực đồi Hồ Chùa (Hồ Ngái), thôn Cây, xã Hương Sơn, huyện Lạng Giang, tỉnh Bắc Giang”	Xã Hương Sơn, huyện Lạng Giang, tỉnh Bắc Giang	7,00	7,00	Không đầu giá quyền khai thác KS
6	Dự án “Đầu tư xây dựng công trình khai thác đất san lấp tại khu vực đồi Hồ Móc, thôn Hương 8, xã Hương Sơn, huyện Lạng Giang, tỉnh Bắc Giang”	Xã Hương Sơn- Lạng Giang, tỉnh Bắc Giang	7,00	5,80	Trúng đầu giá quyền khai thác KS

TT	Tên Dự án, công trình	Địa điểm thực hiện dự án	Tổng diện tích dự án (ha)	Diện tích chuyển nhượng (ha)	Ghi chú
7	Dự án “Khai thác đất san lấp mặt bằng tại khu vực Chùa Cao, thôn Quyết Tiến, xã Xương Lâm, huyện Lạng Giang, tỉnh Bắc Giang”	Xã Xương Lâm, huyện Lạng Giang, tỉnh Bắc Giang	5,00	5,00	Không đầu tư giá quyền khai thác KS
8	Dự án “Đầu tư khai thác đất san lấp mặt bằng tại khu vực Đồi Cống, thôn Đồn Cầu Bằng, xã Hương Sơn, huyện Lạng Giang, tỉnh Bắc Giang”	Xã Hương Sơn, huyện Lạng Giang	9,00	9,00	Không đầu tư giá quyền khai thác KS
9	Dự án “Nhà máy sản xuất gỗ xuất khẩu” tại thôn Hồ Vầu, xã Tân Hưng, huyện Lạng Giang, tỉnh Bắc Giang” của Công ty TNHH AVP Việt Nam	Xã Tân Hưng, huyện Lạng Giang, tỉnh Bắc Giang	5,62	4,18	Dự án SX kinh doanh
10	Dự án “Nhà máy sản xuất gỗ xuất khẩu” tại thôn Hồ Vầu, xã Tân Hưng, huyện Lạng Giang, tỉnh Bắc Giang	Xã Tân Hưng, huyện Lạng Giang, tỉnh Bắc Giang	5,38	4,87	Dự án SX kinh doanh
11	Dự án “Khai thác đất san lấp mặt bằng tại khu III, khu vực thôn Khuôn Giàn, xã Hương Sơn, huyện Lạng Giang, tỉnh Bắc Giang”	Xã Hương Sơn, huyện Lạng Giang, tỉnh Bắc Giang	5,00	5,00	Không đầu tư giá quyền khai thác KS
12	Dự án “Khai thác khoáng sản (đất làm vật liệu san lấp) tại khu vực núi Yên Sơn, thôn Yên Hà và thôn Yên Sơn, xã Yên Lư, huyện Yên Dũng, tỉnh Bắc Giang”	Xã Yên Lư, huyện Yên Dũng, tỉnh Bắc Giang	9,00	8,90	Không đầu tư giá quyền khai thác KS
13	Dự án “Khai thác khoáng sản (đất làm vật liệu san lấp) tại khu vực núi Bê Tô, thôn Yên Hà, xã Yên Lư, huyện Yên Dũng, tỉnh Bắc Giang”	Xã Yên Lư, huyện Yên Dũng, tỉnh Bắc Giang	18,00	17,80	Không đầu tư giá quyền khai thác KS

TT	Tên Dự án, công trình	Địa điểm thực hiện dự án	Tổng diện tích dự án (ha)	Diện tích chuyển MĐSDR (ha)	Ghi chú
14	Dự án “Đầu tư khai thác đất san lấp mặt bằng tại Khu vực Hang Chiềng, thôn Dốc Linh, xã Nghĩa Phương, huyện Lục Nam, tỉnh Bắc Giang”	Xã Nghĩa Phương, huyện Lục Nam, tỉnh Bắc Giang	10,00	10,00	Không đấu giá quyền khai thác KS
15	Dự án “Khai thác khoáng sản (đất san lấp) tại khu vực đồi Năm Hoàng, thôn Bãi Cả, xã Bình Sơn, huyện Lục Nam, tỉnh Bắc Giang”	Xã Bình Sơn, huyện Lục Nam, tỉnh Bắc Giang	10,00	7,63	Không đấu giá quyền khai thác KS
16	Dự án “Đầu tư khai thác đất san lấp mặt bằng tại khu vực đồi Dương Sơn, thôn Dương Sơn, xã Liên Sơn, huyện Tân Yên, tỉnh Bắc Giang”	Xã Liên Sơn, huyện Tân Yên, tỉnh Bắc Giang	5,00	5,00	Không đấu giá quyền khai thác KS
17	Dự án “Đầu tư khai thác khoáng sản (đất sét gạch) tại khu vực thôn Cảnh, xã Nam Dương, huyện Lục Ngạn, tỉnh Bắc Giang”	Xã Nam Dương, huyện Lục Ngạn, tỉnh Bắc Giang	5,00	5,00	Trúng đấu giá quyền khai thác KS
18	Dự án “Đầu tư khai thác khoáng sản (đất làm vật liệu san lấp) tại khu vực núi Kè, thôn Kè, xã Quảng Minh và núi Nội Ninh, xã Ninh Sơn, huyện Việt Yên, tỉnh Bắc Giang”	Xã Quảng Minh và xã Ninh Sơn, huyện Việt Yên	7,50	7,50	Không đấu giá quyền khai thác KS
19	Dự án “Đầu tư khai thác đất san lấp mặt bằng tại khu vực núi Trúc Tay, thôn Trúc Tay, xã Vân Trung, huyện Việt Yên, tỉnh Bắc Giang”	Xã Vân Trung, huyện Việt Yên, tỉnh Bắc Giang	15,00	14,80	Không đấu giá quyền khai thác KS

TT	Tên Dự án, công trình	Địa điểm thực hiện dự án	Tổng diện tích dự án (ha)	Diện tích chuyển MĐSDR (ha)	Ghi chú
20	Dự án "Khai thác khoáng sản cát đồi tại Mỏ đá cát kết thôn Tuấn An, xã Tuấn Đạo, huyện Sơn Động, tỉnh Bắc Giang"	Xã Tuấn Đạo, huyện Sơn Động, tỉnh Bắc Giang	5,00	5,00	Không đầu giá quyền khai thác KS
21	Dự án "Khai thác khoáng sản (đất san lấp mặt bằng) tại khu vực Núi Tiêu, thôn Hương, xã Liên Chung, huyện Tân Yên, tỉnh Bắc Giang"	Xã Liên Chung-Tân Yên, tỉnh Bắc Giang	6,00	6,00	Trúng đầu giá quyền khai thác KS
22	Dự án "Xây dựng hầm hóp và CSHH khu căn cứ chiến đấu huyện Tân Yên"	Xã Phúc Hòa, Liên Sơn, huyện Tân Yên	2,00	2,00	Dự án quân sự
23	Dự án "Khai thác khoáng sản (đất san lấp) tại khu vực đồi Bờ Ngo, thôn Lý, xã Việt Lập, huyện Tân Yên, tỉnh Bắc Giang"	Xã Việt Lập, huyện Tân Yên, tỉnh Bắc Giang	2,50	2,50	Không đầu giá quyền khai thác KS
24	Dự án "Đầu tư xây dựng Cụm công nghiệp Lăng Cao"	Xã Cao Xá, huyện Tân Yên, tỉnh Bắc Giang	48,00	5,3713	Dự án xây dựng CCN
25	Dự án "Xây dựng đường ĐH.5B và Cải tạo, nâng cấp đường tỉnh 398; Quốc lộ 17 tại địa bàn xã Yên Lư, xã Tiên Phong và thị trấn Nham Biền, huyện Yên Dũng, tỉnh Bắc Giang"	Xã Yên Lư, Tiên Phong, TT Nham Biền, huyện Yên Dũng	1,23	1,23	Dự án xây dựng đường giao thông
26	Dự án: Công trình căn cứ chiến đấu huyện Yên Dũng	Xã Tân Liễu và TT Nham Biền, huyện Yên Dũng	5,00	2,79	Dự án quân sự







## PHỤ LỤC I

Quyết định chủ trương chuyển mục đích sử dụng rừng sang mục đích khác để thực hiện dự án “Khai thác đất làm vật liệu san lấp tại khu vực Hố Dẫy, thôn Kép 11, xã Hương Sơn, huyện Lạng Giang, tỉnh Bắc Giang”  
(Kèm theo Nghị quyết số 09/NQ-HĐND ngày 05/4/2023 của HĐND tỉnh)

### 1. Thông tin chung về dự án

- Tên dự án: “Khai thác đất làm vật liệu san lấp tại khu vực Hố Dẫy, thôn Kép 11, xã Hương Sơn, huyện Lạng Giang, tỉnh Bắc Giang”.
- Chủ đầu tư: Công ty TNHH thương mại và dịch vụ Ánh Hiền.
- Quy mô đầu tư: Diện tích đất sử dụng 5,0 ha, trong đó diện tích đất rừng (đất lâm nghiệp) là 3,9 ha; diện tích đất khác là 1,1 ha. Sản phẩm đầu ra là đất làm vật liệu san lấp, đắp nền.

### 2. Sự cần thiết đầu tư dự án

Hiện nay, do nhu cầu đất san lấp mặt bằng xây dựng cơ sở hạ tầng kinh tế xã hội trên địa bàn huyện Lạng Giang nói riêng và tỉnh Bắc Giang nói chung là rất lớn. Dự án đầu tư khai thác đất san lấp là chủ trương hết sức đúng đắn phù hợp với quy hoạch tổng thể phát triển kinh tế - xã hội và quy hoạch xây dựng chung của huyện Lạng Giang. Dự án đi vào hoạt động sẽ đáp ứng một phần nhu cầu đất, đá san lấp phục vụ thi công mặt bằng các công trình, dự án trên địa bàn là rất cần thiết hiện nay; đóng góp cho ngân sách địa phương; tạo lợi nhuận để doanh nghiệp tái đầu tư, phát triển.

### 3. Vị trí, diện tích, hiện trạng rừng khu vực thực hiện dự án

- Khu vực thực hiện dự án được xác định bằng 6 điểm tọa độ khép góc. Diện tích chuyển mục đích sử dụng rừng thuộc lô 1, khoảnh 12, tiểu khu 91C, thôn Kép 11, xã Hương Sơn, huyện Lạng Giang.

- Diện tích rừng chuyển mục đích sử dụng: 3,9 ha.
- Loại rừng: Rừng trồng.
- Loài cây: Bạch đàn, keo, cây ăn quả.
- Chức năng rừng: Rừng sản xuất.
- Chủ quản lý, sử dụng: Thuộc các hộ gia đình, cá nhân tại địa phương được Nhà nước giao đất sử dụng ổn định, Công ty TNHH thương mại và dịch vụ Ánh Hiền thỏa thuận đền bù, giải phóng mặt bằng, chuyển nhượng cho để khai thác đất san lấp mặt bằng.

- Hiện trạng rừng khu vực thực hiện dự án: Diện tích đất rừng chuyển mục đích sử dụng rừng sang mục đích khác chủ yếu là rừng trồng bạch đàn, keo, cây ăn quả (vải thiều, nhãn, dứa) và các khoảng đất trồng, cây bụi.

## PHỤ LỤC II

**Quyết định chủ trương chuyển mục đích sử dụng rừng sang mục đích khác để thực hiện dự án “Đầu tư khai thác đất san lấp tại khu I, thôn Khuôn Giàn, xã Hương Sơn, huyện Lạng Giang, tỉnh Bắc Giang”**

*(Kèm theo Nghị quyết số 09/NQ-HĐND ngày 05/4/2023 của HĐND tỉnh)*

### 1. Thông tin chung về dự án

- Tên dự án: “Đầu tư khai thác đất san lấp tại khu I, thôn Khuôn Giàn, xã Hương Sơn, huyện Lạng Giang, tỉnh Bắc Giang”.
- Chủ đầu tư: Công ty CP khoáng sản và đầu tư Phú Gia Cát.
- Quy mô đầu tư: Diện tích đất sử dụng 5,0 ha, trong đó diện tích đất rừng (đất lâm nghiệp) là 5,0 ha. Sản phẩm đầu ra là đất làm vật liệu san lấp, đắp nền.

### 2. Sự cần thiết đầu tư dự án

Hiện nay, do nhu cầu đất san lấp mặt bằng xây dựng cơ sở hạ tầng kinh tế xã hội trên địa bàn huyện Lạng Giang nói riêng và tỉnh Bắc Giang nói chung là rất lớn. Dự án đầu tư khai thác đất san lấp là chủ trương hết sức đúng đắn phù hợp với quy hoạch tổng thể phát triển kinh tế - xã hội và quy hoạch xây dựng chung của huyện Lạng Giang. Dự án đi vào hoạt động sẽ đáp ứng một phần nhu cầu đất, đá san lấp phục vụ thi công mặt bằng các công trình, dự án trên địa bàn là rất cần thiết hiện nay; đóng góp cho ngân sách địa phương; tạo lợi nhuận để doanh nghiệp tái đầu tư, phát triển.

### 3. Vị trí, diện tích, hiện trạng rừng khu vực thực hiện dự án

- Khu vực thực hiện dự án được xác định bằng 9 điểm tọa độ khép góc trên bản đồ hiện trạng rừng. Diện tích chuyển mục đích sử dụng rừng thuộc lô 1, khoảnh 13, tiểu khu 91C, xã Hương Sơn, huyện Lạng Giang (thuộc 21 thửa, trên tờ bản đồ địa chính số 124).

- Diện tích rừng chuyển mục đích sử dụng: 5,0 ha.
- Loại rừng: Rừng trồng.
- Loài cây: Bạch đàn, keo, cây ăn quả.
- Chức năng rừng: Rừng sản xuất.
- Chủ quản lý, sử dụng: Thuộc các hộ gia đình, cá nhân tại địa phương được Nhà nước giao đất sử dụng ổn định, lâu dài vào mục đích lâm nghiệp theo quy định của pháp luật; thuộc quyền quản lý, sử dụng của các hộ dân trên địa bàn xã. Công ty đã thỏa thuận với các hộ dân để đền bù, giải phóng mặt bằng, chuyển nhượng cho Công ty CP khoáng sản và đầu tư Phú Gia Cát để khai thác lớp đất mặt làm vật liệu san lấp mặt bằng.

- Hiện trạng rừng khu vực thực hiện dự án: Diện tích đất rừng chuyển mục đích sử dụng rừng sang mục đích khác chủ yếu là rừng trồng bạch đàn, keo, cây ăn quả và các khoảng đất trống, cây bụi.

### PHỤ LỤC III

Quyết định chủ trương chuyển mục đích sử dụng rừng sang mục đích khác để thực hiện dự án “Khai thác đất làm vật liệu san lấp tại khu vực Hồ Dẫy, thôn Kép 11, xã Hương Sơn, huyện Lạng Giang, tỉnh Bắc Giang”

(Kèm theo Nghị quyết số 09/NQ-HĐND ngày 05/4/2023 của HĐND tỉnh)

#### 1. Thông tin chung về dự án

- Tên dự án: “Khai thác đất làm vật liệu san lấp tại khu vực Hồ Dẫy, thôn Kép 11, xã Hương Sơn, huyện Lạng Giang, tỉnh Bắc Giang”.
- Chủ đầu tư: Công ty TNHH MTV Tiên Phương Bắc.
- Trụ sở chính: Số 71, đường Quách Nhẫn, phường Xương Giang, thành phố Bắc Giang, tỉnh Bắc Giang, Việt Nam.
- Địa điểm thực hiện dự án: Khu vực Hồ Dẫy, thôn Kép 11, xã Hương Sơn, huyện Lạng Giang, tỉnh Bắc Giang.
- Quy mô đầu tư: Diện tích đất sử dụng 7,2 ha, trong đó diện tích đất rừng sản xuất là 4,8 ha. Sản phẩm đầu ra là đất làm vật liệu san lấp, đắp nền.

#### 2. Sự cần thiết đầu tư dự án

Hiện nay, do nhu cầu đất san lấp mặt bằng xây dựng cơ sở hạ tầng kinh tế xã hội trên địa bàn huyện Lạng Giang nói riêng và tỉnh Bắc Giang nói chung là rất lớn. Dự án đầu tư khai thác đất san lấp là chủ trương hết sức đúng đắn phù hợp với quy hoạch tổng thể phát triển kinh tế - xã hội và quy hoạch xây dựng chung của huyện Lạng Giang. Dự án đi vào hoạt động sẽ đáp ứng một phần nhu cầu đất, đá san lấp phục vụ thi công mặt bằng các công trình, dự án trên địa bàn là rất cần thiết hiện nay; đóng góp cho ngân sách địa phương; tạo lợi nhuận để doanh nghiệp tái đầu tư, phát triển.

#### 3. Vị trí, diện tích, hiện trạng rừng khu vực thực hiện dự án

- Khu vực thực hiện dự án được xác định bằng 18 điểm tọa độ khép góc, chia làm 3 khu vực. Diện tích chuyển mục đích sử dụng rừng thuộc lô 1, 2, 3, khoảnh 12, tiểu khu 91C, xã Hương Sơn, huyện Lạng Giang (thuộc 44 thửa, trên 4 tờ bản đồ địa chính).

- Diện tích rừng chuyển mục đích sử dụng: 4,8 ha.
- Loại rừng: Rừng trồng.
- Loài cây: Bạch đàn, keo, cây ăn quả.
- Chức năng rừng: Rừng sản xuất.
- Chủ quản lý, sử dụng: Thuộc các hộ gia đình, cá nhân tại địa phương được Nhà nước giao đất sử dụng ổn định, lâu dài vào mục đích lâm nghiệp theo quy định của pháp luật; diện tích đất dự án phần lớn là đất lâm nghiệp, còn lại là đất khác, thuộc quyền quản lý, sử dụng của các hộ dân trên địa bàn xã. Công ty đã thỏa thuận với các hộ dân để đền bù, giải phóng mặt bằng, chuyển nhượng cho Công ty TNHH MTV Tiên Phương Bắc để khai thác lớp đất mặt làm vật liệu san lấp mặt bằng.

- Hiện trạng rừng khu vực thực hiện dự án: Diện tích đất rừng chuyển mục đích sử dụng rừng sang mục đích khác chủ yếu là rừng trồng bạch đàn, keo, cây ăn quả và các khoảng đất trống, cây bụi.

## PHỤ LỤC IV

**Quyết định chủ trương chuyển mục đích sử dụng rừng sang mục đích khác để thực hiện dự án “Đầu tư khai thác đất san lấp tại khu II, thôn Khuôn Giàn, xã Hương Sơn, huyện Lạng Giang, tỉnh Bắc Giang”**  
(Kèm theo Nghị quyết số 09/NQ-HĐND ngày 05/4/2023 của HĐND tỉnh)

### 1. Thông tin chung về dự án

- Tên dự án: “Đầu tư khai thác đất san lấp tại khu II, thôn Khuôn Giàn, xã Hương Sơn, huyện Lạng Giang, tỉnh Bắc Giang”.
- Chủ đầu tư: Công ty TNHH thương mại dịch vụ và xây dựng Dũng Bích.
- Quy mô đầu tư: Diện tích đất sử dụng 10,0 ha, trong đó diện tích đất rừng sản xuất là 9,1 ha; đất khác 0,9 ha. Sản phẩm đầu ra là đất làm vật liệu san lấp, đắp nền.

### 2. Sự cần thiết đầu tư dự án

Hiện nay, do nhu cầu đất san lấp mặt bằng xây dựng cơ sở hạ tầng kinh tế xã hội trên địa bàn huyện Lạng Giang nói riêng và tỉnh Bắc Giang nói chung là rất lớn. Dự án đầu tư khai thác đất san lấp là chủ trương đúng đắn phù hợp với quy hoạch tổng thể phát triển kinh tế - xã hội và quy hoạch xây dựng chung của huyện Lạng Giang.

### 3. Vị trí, diện tích, hiện trạng rừng khu vực thực hiện dự án

- Khu vực thực hiện dự án được xác định bằng 9 điểm tọa độ khép góc trên bản đồ hiện trạng rừng. Diện tích chuyển mục đích sử dụng rừng thuộc lô 1, khoảnh 13, 15 tiểu khu 91C, xã Hương Sơn, huyện Lạng Giang (thuộc 21 thửa, trên 3 tờ bản đồ địa chính).

- Diện tích rừng chuyển mục đích sử dụng: 9,1 ha.
- Loại rừng: Rừng trồng.
- Loài cây: Bạch đàn, keo, cây ăn quả.
- Chức năng rừng: Rừng sản xuất.
- Chủ quản lý, sử dụng: Thuộc các hộ gia đình, cá nhân tại địa phương được Nhà nước giao đất sử dụng. Công ty TNHH thương mại dịch vụ và xây dựng Dũng Bích đã thỏa thuận với các hộ dân để đền bù, giải phóng mặt bằng, chuyển nhượng cho Công ty để khai thác lớp đất mặt làm vật liệu san lấp mặt bằng.
- Hiện trạng rừng khu vực thực hiện dự án: chủ yếu là rừng trồng bạch đàn, keo, cây ăn quả và các khoảng đất trống, cây bụi.

## PHỤ LỤC V

**Quyết định chủ trương chuyển mục đích sử dụng rừng sang mục đích khác để thực hiện dự án “Khai thác đất san lấp mặt bằng tại khu vực Đồi Hồ Chùa (Hồ Ngái), thôn Cây, xã Hương Sơn, huyện Lạng Giang, tỉnh Bắc Giang”**

*(Kèm theo Nghị quyết số 09/NQ-HĐND ngày 05/4/2023 của HĐND tỉnh)*

### 1. Thông tin chung về dự án

- Tên dự án: “Khai thác đất san lấp mặt bằng tại khu vực Đồi Hồ Chùa (Hồ Ngái), thôn Cây, xã Hương Sơn, huyện Lạng Giang, tỉnh Bắc Giang”.
- Chủ đầu tư: Công ty TNHH XD&TM Cát Tường.
- Quy mô đầu tư: Diện tích đất sử dụng 7,0 ha, trong đó diện tích đất rừng sản xuất là 7,0 ha. Sản phẩm đầu ra là đất làm vật liệu san lấp, đắp nền.

### 2. Sự cần thiết đầu tư dự án

Hiện nay, do nhu cầu đất san lấp mặt bằng xây dựng cơ sở hạ tầng kinh tế xã hội trên địa bàn huyện Lạng Giang nói riêng và tỉnh Bắc Giang nói chung là rất lớn. Dự án đầu tư khai thác đất san lấp là chủ trương đúng đắn phù hợp với quy hoạch tổng thể phát triển kinh tế - xã hội và quy hoạch xây dựng chung của huyện Lạng Giang.

### 3. Vị trí, diện tích, hiện trạng rừng khu vực thực hiện dự án

- Khu vực thực hiện dự án được xác định bằng 13 điểm tọa độ khép góc trên bản đồ hiện trạng; diện tích chuyển mục đích sử dụng rừng thuộc lô 1, khoảnh 19, tiểu khu 91C, xã Hương Sơn, huyện Lạng Giang (thuộc 24 thửa, trên 2 tờ bản đồ địa chính).

- Diện tích rừng chuyển mục đích sử dụng: 7,0 ha.
- Loại rừng: Rừng trồng.
- Loài cây: Bạch đàn, keo, cây ăn quả.
- Chức năng rừng: Rừng sản xuất.
- Chủ quản lý, sử dụng: Thuộc các hộ gia đình, cá nhân tại địa phương được Nhà nước giao đất sử dụng. Công ty đã thỏa thuận với các hộ dân để đền bù, giải phóng mặt bằng, chuyển nhượng cho Công ty TNHH XD&TM Cát Tường để khai thác lớp đất mặt làm vật liệu san lấp mặt bằng.
- Hiện trạng rừng khu vực thực hiện dự án: chủ yếu là rừng trồng bạch đàn, keo.

## PHỤ LỤC VI

Quyết định chủ trương chuyển mục đích sử dụng rừng sang mục đích khác để thực hiện dự án “Đầu tư xây dựng công trình khai thác đất san lấp tại khu vực đồi Hồ Mốc, thôn Hương 8, xã Hương Sơn, huyện Lạng Giang, tỉnh Bắc Giang”  
(Kèm theo Nghị quyết số 09/NQ-HĐND ngày 05/4/2023 của HĐND tỉnh)

### 1. Thông tin chung về dự án

- Tên dự án: “Đầu tư xây dựng công trình khai thác đất san lấp tại khu vực đồi Hồ Mốc, thôn Hương 8, xã Hương Sơn, huyện Lạng Giang, tỉnh Bắc Giang”.
- Chủ đầu tư: Công ty TNHH khai thác đất Tân Hưng.
- Quy mô đầu tư: Diện tích đất sử dụng 7,0 ha; trong đó đất rừng sản xuất là 5,8 ha, đất khác 1,2 ha. Sản phẩm đầu ra là đất làm vật liệu san lấp, đắp nền.

### 2. Sự cần thiết đầu tư dự án

Ngày nay, do nhu cầu đất san lấp mặt bằng xây dựng cơ sở hạ tầng kinh tế xã hội trên địa bàn huyện Lạng Giang nói riêng và tỉnh Bắc Giang nói chung là rất lớn. Dự án đầu tư khai thác đất san lấp là chủ trương đúng đắn phù hợp với quy hoạch tổng thể phát triển kinh tế - xã hội và quy hoạch xây dựng chung của huyện Lạng Giang.

### 3. Vị trí, diện tích, hiện trạng rừng khu vực thực hiện dự án

- Khu vực thực hiện dự án được xác định bằng 11 điểm tọa độ khép góc. Diện tích đề nghị chuyển mục đích sử dụng rừng thuộc lô 1, khoảnh 12, tiểu khu 91C, thôn Hương 8, xã Hương Sơn, huyện Lạng Giang.

- Diện tích rừng chuyển mục đích sử dụng: 5,8 ha.
- Loại rừng: Rừng trồng.
- Loài cây: Bạch đàn, keo, cây ăn quả.
- Chức năng rừng: Rừng sản xuất.
- Chủ quản lý, sử dụng: Thuộc các hộ gia đình, cá nhân tại địa phương được Nhà nước giao đất sử dụng ổn định. Công ty TNHH khai thác đất Tân Hưng thỏa thuận đền bù, giải phóng mặt bằng, chuyển nhượng cho để khai thác đất san lấp mặt bằng.
- Hiện trạng rừng khu vực thực hiện dự án: Diện tích đất rừng chuyển mục đích sử dụng rừng sang mục đích khác chủ yếu là rừng trồng bạch đàn, keo, cây ăn quả; còn lại là các khoảng đất trống, cây bụi.

**PHỤ LỤC VII**

**Quyết định chủ trương chuyển mục đích sử dụng rừng sang mục đích khác để thực hiện dự án “Khai thác đất san lấp mặt bằng tại khu vực Chùa Cao, thôn Quyết Tiến, xã Xương Lâm, huyện Lạng Giang, tỉnh Bắc Giang”**

*(Kèm theo Nghị quyết số 09/NQ-HĐND ngày 05/4/2023 của HĐND tỉnh)*

**1. Thông tin chung về dự án**

- Tên dự án: “Khai thác đất san lấp mặt bằng tại khu vực Chùa Cao, thôn Quyết Tiến, xã Xương Lâm, huyện Lạng Giang, tỉnh Bắc Giang”.
- Chủ đầu tư: Công ty TNHH XD&TM Cát Tường.
- Quy mô đầu tư: Diện tích đất sử dụng 5,0 ha, trong đó diện tích đất rừng sản xuất là 5,0 ha. Sản phẩm đầu ra là đất làm vật liệu san lấp, đắp nền.

**2. Sự cần thiết đầu tư dự án**

Hiện nay, do nhu cầu đất san lấp mặt bằng xây dựng cơ sở hạ tầng kinh tế xã hội trên địa bàn huyện Lạng Giang nói riêng và tỉnh Bắc Giang nói chung là rất lớn. Dự án đầu tư khai thác đất san lấp là chủ trương đúng đắn phù hợp với quy hoạch tổng thể phát triển kinh tế - xã hội và quy hoạch xây dựng chung của huyện Lạng Giang.

**3. Vị trí, diện tích, hiện trạng rừng khu vực thực hiện dự án**

- Khu vực thực hiện dự án được xác định bằng 12 điểm tọa độ khép góc trên bản đồ hiện trạng; diện tích chuyển mục đích sử dụng rừng thuộc lô 1, khoảnh 1, xã Xương Lâm, huyện Lạng Giang (thuộc 24 thửa, trên 2 tờ bản đồ địa chính).
- Diện tích rừng chuyển mục đích sử dụng: 5,0 ha.
- Loại rừng: Rừng trồng.
- Loài cây: Bạch đàn, keo, cây ăn quả.
- Chức năng rừng: Rừng sản xuất.
- Chủ quản lý, sử dụng: Thuộc các hộ gia đình, cá nhân tại địa phương được Nhà nước giao đất sử dụng. Công ty TNHH XD&TM Cát Tường đã thỏa thuận với các hộ dân để đền bù, giải phóng mặt bằng, chuyển nhượng cho Công ty để khai thác lớp đất mặt làm vật liệu san lấp mặt bằng.
- Hiện trạng rừng khu vực thực hiện dự án: chủ yếu là rừng trồng bạch đàn, keo và một phần đất trồng.

## PHỤ LỤC VIII

**Quyết định chủ trương chuyển mục đích sử dụng rừng sang mục đích khác để thực hiện dự án “Đầu tư khai thác đất san lấp mặt bằng tại khu vực Đồi Cộng, thôn Đồn Cầu Bằng, xã Hương Sơn, huyện Lạng Giang, tỉnh Bắc Giang”**  
(Kèm theo Nghị quyết số 09/NQ-HĐND ngày 05/4/2023 của HĐND tỉnh)

### 1. Thông tin chung về dự án

- Tên dự án: “Đầu tư khai thác đất san lấp mặt bằng tại khu vực Đồi Cộng, thôn Đồn Cầu Bằng, xã Hương Sơn, huyện Lạng Giang, tỉnh Bắc Giang”.

- Chủ đầu tư: Công ty TNHH Trung Anh VINA.

- Quy mô đầu tư: Quy mô đầu tư: Diện tích đất sử dụng 9,0 ha, trong đó diện tích đất rừng sản xuất là 9,0 ha. Sản phẩm đầu ra là đất làm vật liệu san lấp, đắp nền.

### 2. Sự cần thiết đầu tư dự án

Hiện nay, do nhu cầu đất san lấp mặt bằng xây dựng cơ sở hạ tầng kinh tế xã hội trên địa bàn huyện Lạng Giang nói riêng và tỉnh Bắc Giang nói chung là rất lớn. Dự án đầu tư khai thác đất san lấp là chủ trương đúng đắn phù hợp với quy hoạch tổng thể phát triển kinh tế - xã hội và quy hoạch xây dựng chung của huyện Lạng Giang.

### 3. Vị trí, diện tích, hiện trạng rừng khu vực thực hiện dự án

- Khu vực thực hiện dự án được xác định bằng 31 điểm tọa độ khép góc chia làm 03 khu vực trên bản đồ hiện trạng rừng. Diện tích chuyển mục đích sử dụng rừng thuộc lô 1, 2, 3, khoảnh 2, tiểu khu 91C, xã Hương Sơn, huyện Lạng Giang (gồm 13 thửa, trên 2 tờ bản đồ địa chính).

- Diện tích rừng chuyển mục đích sử dụng: 9,0 ha.

- Loại rừng: Rừng trồng.

- Loài cây: Bạch đàn, keo, cây ăn quả.

- Chức năng rừng: Rừng sản xuất.

- Chủ quản lý, sử dụng: Thuộc các hộ gia đình, cá nhân tại địa phương được Nhà nước giao đất sử dụng ổn định. Công ty TNHH Trung Anh VINA đã thỏa thuận với các hộ dân để đền bù, giải phóng mặt bằng, chuyển nhượng cho Công ty để khai thác lớp đất mặt làm vật liệu san lấp mặt bằng.

- Hiện trạng rừng khu vực thực hiện dự án: Chủ yếu là rừng trồng bạch đàn, keo, cây ăn quả và các khoảng đất trống, cây bụi.



## PHỤ LỤC IX

Quyết định chủ trương chuyển mục đích sử dụng rừng sang mục đích khác để thực hiện dự án “Nhà máy sản xuất gỗ xuất khẩu” tại thôn Hố Vầu, xã Tân Hưng, huyện Lạng Giang, tỉnh Bắc Giang”

(Kèm theo Nghị quyết số 09/NQ-HĐND ngày 05/4/2023 của HĐND tỉnh)

### 1. Thông tin chung về dự án

- Tên dự án: “Nhà máy sản xuất gỗ xuất khẩu” tại thôn Hố Vầu, xã Tân Hưng, huyện Lạng Giang, tỉnh Bắc Giang”.
- Chủ đầu tư: Công ty TNHH AVP Việt Nam.
- Quy mô đầu tư: Diện tích đất sử dụng 5,62 ha, trong đó diện tích đất rừng sản xuất là 4,18 ha, diện tích đất khác là 1,44 ha.

### 2. Sự cần thiết đầu tư dự án

Phát triển vùng nguyên liệu gắn với thu hút đầu tư xây dựng các nhà máy chế biến nông lâm sản đã góp phần làm phong phú bức tranh công nghiệp của tỉnh. Công nghiệp chế biến nông, lâm nghiệp đã mở ra cơ hội thoát nghèo, làm giàu chính đáng cho người dân nhờ phát triển vùng nguyên liệu, sản phẩm làm ra được bao tiêu, không có tình trạng được mùa mất giá, được giá mất mùa, tạo niềm tin của người dân vào tương lai phát triển của tỉnh.

Do vậy, việc xây dựng Nhà máy sản xuất gỗ xuất khẩu tại thôn Hố Vầu, xã Tân Hưng, huyện Lạng Giang, tỉnh Bắc Giang là rất cần thiết.

### 3. Vị trí, diện tích, hiện trạng rừng khu vực thực hiện dự án

- Địa điểm thực hiện dự án: Thuộc lô 1, khoảnh 1, địa phận thôn Hố Vầu, xã Tân Hưng, huyện Lạng Giang, tỉnh Bắc Giang (gồm 74 thửa, trên tờ bản đồ số 23).
- Diện tích rừng chuyển mục đích sử dụng: 4,18 ha.
- Loại rừng: Rừng trồng.
- Loài cây trồng: Bạch đàn, keo và phân lớn đất trồng.
- Chức năng rừng: Thuộc quy hoạch rừng sản xuất.
- Chủ quản lý, sử dụng: Các hộ gia đình, cá nhân được Nhà nước giao đất cho các hộ gia đình, cá nhân tại địa phương sử dụng ổn định, lâu dài vào mục đích lâm nghiệp theo quy định của pháp luật
- Kết quả điều tra hiện trạng rừng: Hiện trạng khu đất thực hiện dự án gồm phần đất rừng sản xuất đã được UBND tỉnh cấp phép khai thác đất san lấp cho Công ty TNHH thương mại và dịch vụ vận tải Quang Huy tại Quyết định số 1574/QĐ-UBND ngày 10/10/2018; hiện trạng là đất trồng, trọc sau khai thác đất.

## PHỤ LỤC X

**Quyết định chủ trương chuyển mục đích sử dụng rừng sang mục đích khác để thực hiện dự án “Nhà máy sản xuất gỗ xuất khẩu” tại thôn Hồ Vầu, xã Tân Hưng, huyện Lạng Giang, tỉnh Bắc Giang”**

*(Kèm theo Nghị quyết số 09/NQ-HĐND ngày 05/4/2023 của HĐND tỉnh)*



### 1. Thông tin chung về dự án

- Tên dự án: “Nhà máy sản xuất gỗ xuất khẩu” tại thôn Hồ Vầu, xã Tân Hưng, huyện Lạng Giang, tỉnh Bắc Giang.
- Chủ đầu tư: Công ty TNHH AT Wood.
- Quy mô đầu tư: Diện tích đất sử dụng 5,38 ha, trong đó diện tích đất rừng sản xuất là 4,87 ha, diện tích đất khác là 0,51 ha.

### 2. Sự cần thiết đầu tư dự án

Phát triển vùng nguyên liệu gắn với thu hút đầu tư xây dựng các nhà máy chế biến nông lâm sản đã góp phần làm phong phú bức tranh công nghiệp của tỉnh. Công nghiệp chế biến nông, lâm nghiệp đã mở ra cơ hội thoát nghèo, làm giàu chính đáng cho người dân nhờ phát triển vùng nguyên liệu, sản phẩm làm ra được bao tiêu, không có tình trạng được mùa mất giá, được giá mất mùa, tạo niềm tin của người dân vào tương lai phát triển của tỉnh.

### 3. Vị trí, diện tích, hiện trạng rừng khu vực thực hiện dự án

- Địa điểm thực hiện dự án: Thuộc lô 1, khoảnh 1, địa phận thôn Hồ Vầu, xã Tân Hưng, huyện Lạng Giang, tỉnh Bắc Giang (gồm 41 thửa, trên 02 tờ bản đồ số 14, 23)
- Diện tích đất rừng chuyển mục đích sử dụng: 4,87 ha.
- Loại rừng: Rừng trồng.
- Loài cây trồng: Bạch đàn, keo và phần lớn đất trống.
- Chức năng rừng: Thuộc quy hoạch rừng sản xuất.
- Chủ quản lý, sử dụng: Các hộ gia đình, cá nhân được Nhà nước giao đất cho các hộ gia đình, cá nhân tại địa phương sử dụng ổn định, lâu dài vào mục đích lâm nghiệp theo quy định của pháp luật
- Kết quả điều tra hiện trạng rừng: Hiện trạng rừng khu vực dự án có một số diện tích trồng bạch đàn, keo; còn lại cơ bản là đất trống và cây bụi.

## PHỤ LỤC XI

**Quyết định chủ trương chuyển mục đích sử dụng rừng sang mục đích khác để thực hiện dự án “Khai thác đất san lấp mặt bằng tại khu III, khu vực thôn Khuôn Giàn, xã Hương Sơn, huyện Lạng Giang, tỉnh Bắc Giang”**

(Kèm theo Nghị quyết số 09/NQ-HĐND ngày 05/4/2023 của HĐND tỉnh)

**1. Thông tin chung về dự án**

- Tên dự án: “Khai thác đất san lấp mặt bằng tại khu III, khu vực thôn Khuôn Giàn, xã Hương Sơn, huyện Lạng Giang, tỉnh Bắc Giang”.
- Chủ đầu tư: Công ty cổ phần dịch vụ và thương mại Thống Nhất.
- Quy mô đầu tư: Diện tích đất sử dụng 5,0 ha, trong đó diện tích đất rừng (đất lâm nghiệp) là 5,0 ha. Sản phẩm đầu ra là đất làm vật liệu san lấp.

**2. Sự cần thiết đầu tư dự án**

Hiện nay, do nhu cầu đất san lấp mặt bằng xây dựng cơ sở hạ tầng kinh tế xã hội trên địa bàn huyện Lạng Giang nói riêng và tỉnh Bắc Giang nói chung là rất lớn. Dự án đầu tư khai thác đất san lấp là chủ trương hết sức đúng đắn phù hợp với quy hoạch tổng thể phát triển kinh tế - xã hội và quy hoạch xây dựng chung của huyện Lạng Giang. Dự án đi vào hoạt động sẽ đáp ứng một phần nhu cầu đất, đá san lấp phục vụ thi công mặt bằng các công trình, dự án trên địa bàn là rất cần thiết hiện nay; đóng góp cho ngân sách địa phương; tạo lợi nhuận để doanh nghiệp tái đầu tư, phát triển.

**3. Vị trí, diện tích, hiện trạng rừng khu vực thực hiện dự án**


- Vị trí, địa điểm: Khu vực dự án chuyển mục đích sử dụng rừng thuộc lô 3, khoảnh 15, tiểu khu 91C, xã Hương Sơn, huyện Lạng Giang (thuộc 25 thửa, trên 02 tờ bản đồ địa chính).

- Diện tích rừng chuyển mục đích sử dụng: 5,0 ha.
- Loại rừng: Rừng trồng.
- Loài cây trồng: Bạch đàn, keo.
- Chức năng rừng: Thuộc quy hoạch rừng sản xuất.
- Chủ quản lý, sử dụng: Thuộc các hộ gia đình, cá nhân tại địa phương được Nhà nước giao đất sử dụng ổn định, lâu dài vào mục đích lâm nghiệp theo quy định của pháp luật.

- Hiện trạng rừng khu vực dự án chủ yếu là rừng trồng bạch đàn, keo, cây ăn quả (vải thiều, nhãn, dứa) và các khoảng đất trống, cây bụi.

## PHỤ LỤC XII

**Quyết định chủ trương chuyển mục đích sử dụng rừng sang mục đích khác để thực hiện dự án: “Khai thác khoáng sản (đất làm vật liệu san lấp) tại khu vực núi Yên Sơn, thôn Yên Hà và thôn Yên Sơn, xã Yên Lư, huyện Yên Dũng, tỉnh Bắc Giang”**  
(Kèm theo Nghị quyết số 09/NQ-HĐND ngày 05/4/2023 của HĐND tỉnh)



### 1. Thông tin chung về dự án

- Tên dự án: “Khai thác khoáng sản (đất làm vật liệu san lấp) tại khu vực núi Yên Sơn, thôn Yên Hà và thôn Yên Sơn, xã Yên Lư, huyện Yên Dũng, tỉnh Bắc Giang”.
- Chủ đầu tư: Công ty TNHH DVTM Mai Hưng.
- Quy mô đầu tư: Diện tích đất sử dụng 9,0 ha, trong đó diện tích đất rừng sản xuất là 8,9 ha, diện tích đất khác là 0,1 ha. Sản phẩm đầu ra là đất làm vật liệu san lấp.

### 2. Sự cần thiết đầu tư dự án

Hiện nay, do nhu cầu đất san lấp mặt bằng xây dựng cơ sở hạ tầng kinh tế xã hội trên địa bàn huyện Yên Dũng nói riêng và tỉnh Bắc Giang nói chung là rất lớn. Dự án đầu tư khai thác đất san lấp là chủ trương đúng đắn phù hợp với quy hoạch tổng thể phát triển kinh tế - xã hội và quy hoạch xây dựng chung của huyện Yên Dũng.

### 3. Vị trí, diện tích, hiện trạng rừng khu vực thực hiện dự án

- Khu vực thực hiện dự án được xác định bằng 15 điểm tọa độ khép góc trên bản đồ hiện trạng; diện tích chuyển mục đích sử dụng rừng thuộc lô 1, khoảnh 2, xã Yên Lư, huyện Yên Dũng (thuộc 18 thửa, trên 5 tờ bản đồ địa chính).
- Diện tích rừng chuyển mục đích sử dụng: 8,9 ha.
- Loại rừng: Rừng trồng.
- Loài cây: Bạch đàn, keo, cây ăn quả.
- Chức năng rừng: Rừng sản xuất.
- Chủ quản lý, sử dụng: Thuộc các hộ gia đình, cá nhân tại địa phương được Nhà nước giao đất sử dụng ổn định. Công ty TNHH DVTM Mai Hưng đã thỏa thuận với các hộ dân để đền bù, giải phóng mặt bằng, chuyển nhượng cho Công ty để khai thác đất mặt làm vật liệu san lấp mặt bằng.
- Hiện trạng rừng khu vực thực hiện dự án: chủ yếu là rừng trồng bạch đàn, keo, cây ăn quả; còn lại là các khoảng đất trống, cây bụi.

**PHỤ LỤC XIII**

**Quyết định chủ trương chuyển mục đích sử dụng rừng sang mục đích khác để thực hiện dự án “Khai thác khoáng sản (đất làm vật liệu san lấp) tại khu vực núi Bê Tô, thôn Yên Hà, xã Yên Lư, huyện Yên Dũng, tỉnh Bắc Giang”**

*(Kèm theo Nghị quyết số 09/NQ-HĐND ngày 05/4/2023 của HĐND tỉnh)*

**1. Thông tin chung về dự án**

- Tên dự án: “Khai thác khoáng sản (đất làm vật liệu san lấp) tại khu vực núi Bê Tô, thôn Yên Hà, xã Yên Lư, huyện Yên Dũng, tỉnh Bắc Giang”.
- Chủ đầu tư: Công ty TNHH Phúc Hợp.
- Quy mô đầu tư: Diện tích đất sử dụng 18,0 ha, trong đó diện tích đất rừng sản xuất là 17,8 ha, diện tích đất khác là 0,2 ha. Sản phẩm đầu ra là đất làm vật liệu san lấp.

**2. Sự cần thiết đầu tư dự án**

Hiện nay, do nhu cầu đất san lấp mặt bằng xây dựng cơ sở hạ tầng kinh tế xã hội trên địa bàn huyện Yên Dũng nói riêng và tỉnh Bắc Giang nói chung là rất lớn. Dự án đầu tư khai thác đất san lấp là chủ trương đúng đắn phù hợp với quy hoạch tổng thể phát triển kinh tế - xã hội và quy hoạch xây dựng chung của huyện Yên Dũng.

**3. Vị trí, diện tích, hiện trạng rừng khu vực thực hiện dự án**

- Khu vực thực hiện dự án được xác định bằng 10 điểm tọa độ khép góc trên bản đồ hiện trạng; diện tích chuyển mục đích sử dụng rừng thuộc lô 1, khoảnh 1, xã Yên Lư, huyện Yên Dũng (thuộc 15 thửa, trên 3 tờ bản đồ địa chính).
- Diện tích rừng chuyển mục đích sử dụng: 17,8 ha.
- Loại rừng: Rừng trồng.
- Loài cây: Bạch đàn, keo, cây ăn quả.
- Chức năng rừng: Rừng sản xuất.
- Chủ quản lý, sử dụng: Thuộc các hộ gia đình, cá nhân tại địa phương được Nhà nước giao đất sử dụng. Công ty TNHH Phúc Hợp đã thỏa thuận với các hộ dân để đền bù, giải phóng mặt bằng, chuyển nhượng cho Công ty để khai thác lớp đất mặt làm vật liệu san lấp mặt bằng.
- Hiện trạng rừng khu vực thực hiện dự án: Chủ yếu là rừng trồng bạch đàn, keo, cây ăn quả; còn lại là các khoảng đất trống, cây bụi.

## PHỤ LỤC XIV

**Quyết định chủ trương chuyển mục đích sử dụng rừng sang mục đích khác để thực hiện dự án “Đầu tư khai thác đất san lấp mặt bằng tại khu vực Hang Chiềng, thôn Dốc**

**Linh, xã Nghĩa Phương, huyện Lục Nam, tỉnh Bắc Giang”**

*(Kèm theo Nghị quyết số 09/NQ-HĐND ngày 05/4/2023 của HĐND tỉnh)*

### 1. Thông tin chung về dự án

- Tên dự án: “Đầu tư khai thác đất san lấp mặt bằng tại khu vực Hang Chiềng, thôn Dốc Linh, xã Nghĩa Phương, huyện Lục Nam, tỉnh Bắc Giang”.
- Chủ đầu tư: Công ty cổ phần đầu tư xây dựng 68 Trường Sinh.
- Quy mô đầu tư: Diện tích đất sử dụng 10,0 ha, trong đó diện tích đất rừng (đất lâm nghiệp) là 10,0 ha. Sản phẩm đầu ra là đất làm vật liệu san lấp.

### 2. Sự cần thiết đầu tư dự án

Ngày nay, do nhu cầu đất san lấp mặt bằng xây dựng cơ sở hạ tầng kinh tế xã hội trên địa bàn huyện Lục Nam nói riêng và tỉnh Bắc Giang nói chung là rất lớn. Dự án đầu tư khai thác đất san lấp là chủ trương hết sức đúng đắn phù hợp với quy hoạch tổng thể phát triển kinh tế - xã hội và quy hoạch xây dựng chung của huyện Lục Nam.

### 3. Vị trí, diện tích, hiện trạng rừng khu vực thực hiện dự án

- Khu vực thực hiện dự án được xác định bằng 8 điểm tọa độ khép góc trên bản đồ hiện trạng; diện tích chuyển mục đích sử dụng rừng thuộc lô 1, khoảnh 35, 42, tiểu khu 99A, xã Nghĩa Phương, huyện Lục Nam (thuộc 14 thửa, trên 2 tờ bản đồ địa chính).

- Diện tích rừng chuyển mục đích sử dụng: 10,0 ha.
- Loại rừng: Rừng trồng.
- Loài cây: Bạch đàn, keo, cây ăn quả.
- Chức năng rừng: Rừng sản xuất.
- Chủ quản lý, sử dụng: Thuộc các hộ gia đình, cá nhân tại địa phương được Nhà nước giao đất sử dụng. Công ty cổ phần đầu tư xây dựng 68 Trường Sinh đã thỏa thuận với các hộ dân để đền bù, giải phóng mặt bằng, chuyển nhượng cho Công ty để khai thác đất san lấp mặt bằng.
- Hiện trạng rừng khu vực thực hiện dự án: Chủ yếu là rừng trồng bạch đàn, keo, cây ăn quả; còn lại là các khoảng đất trống, cây bụi.

## PHỤ LỤC XV

**Quyết định chủ trương chuyển mục đích sử dụng rừng sang mục đích khác để thực hiện dự án “Khai thác khoáng sản (đất san lấp) tại khu vực đồi Năm Hoàng, thôn Bãi Cà, xã Bình Sơn, huyện Lục Nam, tỉnh Bắc Giang”**

(Kèm theo Nghị quyết số 09/NQ-HĐND ngày 05/4/2023 của HĐND tỉnh)

### 1. Thông tin chung về dự án

- Tên dự án: “Khai thác khoáng sản (đất san lấp) tại khu vực đồi Năm Hoàng, thôn Bãi Cà, xã Bình Sơn, huyện Lục Nam, tỉnh Bắc Giang”.
- Chủ đầu tư: Công ty TNHH BĐS Thành Nam.
- Quy mô đầu tư: Diện tích đất sử dụng 10,0 ha, trong đó diện tích đất rừng sản xuất là 7,63 ha, diện tích đất khác là 2,37 ha. Sản phẩm đầu ra là đất làm vật liệu san lấp.

### 2. Sự cần thiết đầu tư dự án

Hiện nay, do nhu cầu đất san lấp mặt bằng xây dựng cơ sở hạ tầng kinh tế xã hội trên địa bàn huyện Lục Nam nói riêng và tỉnh Bắc Giang nói chung là rất lớn. Dự án đầu tư khai thác đất san lấp là chủ trương đúng đắn phù hợp với quy hoạch tổng thể phát triển kinh tế - xã hội và quy hoạch xây dựng chung của huyện Lục Nam.

### 3. Vị trí, diện tích, hiện trạng rừng khu vực thực hiện dự án

- Khu vực thực hiện dự án được xác định bằng 6 điểm tọa độ khép góc trên bản đồ hiện trạng; diện tích chuyển mục đích sử dụng rừng thuộc lô 1, khoảnh 28, tiểu khu 96B, xã Bình Sơn, huyện Lục Nam (thuộc 22 thửa, trên 2 tờ bản đồ địa chính).

- Diện tích rừng chuyển mục đích sử dụng: 7,63 ha.
- Loại rừng: Rừng trồng.
- Loài cây: Bạch đàn, keo, cây ăn quả.
- Chức năng rừng: Rừng sản xuất.
- Chủ quản lý, sử dụng: Thuộc các hộ gia đình, cá nhân tại địa phương được Nhà nước giao đất sử dụng. Công ty TNHH BĐS Thành Nam đã thỏa thuận với các hộ dân để đền bù, giải phóng mặt bằng, chuyển nhượng cho Công ty để khai thác đất san lấp mặt bằng.

- Hiện trạng rừng khu vực thực hiện dự án: Chủ yếu là rừng trồng bạch đàn, keo, cây ăn quả; còn lại là các khoảng đất trống, cây bụi.

## PHỤ LỤC XVI

**Quyết định chủ trương chuyển mục đích sử dụng rừng sang mục đích khác để thực hiện dự án “Đầu tư khai thác đất san lấp mặt bằng tại khu vực đồi Dương Sơn, thôn Dương Sơn, xã Liên Sơn, huyện Tân Yên, tỉnh Bắc Giang”**

*(Kèm theo Nghị quyết số 09/NQ-HĐND ngày 05/4/2023 của HĐND tỉnh)*

### 1. Thông tin chung về dự án

- Tên dự án: “Đầu tư khai thác đất san lấp mặt bằng tại khu vực đồi Dương Sơn, thôn Dương Sơn, xã Liên Sơn, huyện Tân Yên, tỉnh Bắc Giang”.
- Chủ đầu tư: Công ty CP công nghệ dịch vụ An Thịnh Phát.
- Quy mô đầu tư: Diện tích đất sử dụng 5,0 ha, trong đó diện tích đất rừng là 5,0 ha. Sản phẩm đầu ra là đất làm vật liệu san lấp.

### 2. Sự cần thiết đầu tư dự án

Ngày nay, do nhu cầu đất san lấp mặt bằng xây dựng cơ sở hạ tầng kinh tế xã hội trên địa bàn huyện Tân Yên nói riêng và tỉnh Bắc Giang nói chung là rất lớn. Dự án đầu tư khai thác đất sét gạch, đất san lấp là chủ trương đúng đắn phù hợp với quy hoạch tổng thể phát triển kinh tế - xã hội và quy hoạch xây dựng chung của huyện Tân Yên.

### 3. Vị trí, diện tích, hiện trạng rừng khu vực thực hiện dự án

- Khu vực thực hiện dự án được xác định bằng 13 điểm tọa độ khép góc trên bản đồ hiện trạng; diện tích chuyển mục đích sử dụng rừng thuộc lô 1, khoảnh 1, xã Liên Sơn, huyện Tân Yên (gồm 11 thửa, trên 01 tờ bản đồ địa chính).

- Diện tích rừng chuyển mục đích sử dụng: 5,0 ha.
- Loại rừng: Rừng trồng.
- Loài cây: Bạch đàn, keo, cây ăn quả.
- Chức năng rừng: Rừng sản xuất.
- Chủ quản lý, sử dụng: Thuộc các hộ gia đình, cá nhân tại địa phương được Nhà nước giao đất sử dụng ổn định. Công ty CP công nghệ dịch vụ An Thịnh Phát đã thỏa thuận với các hộ dân để đền bù, giải phóng mặt bằng, chuyển nhượng cho Công ty để khai thác đất san lấp mặt bằng.

- Hiện trạng rừng khu vực thực hiện dự án: Chủ yếu là rừng trồng bạch đàn, keo, cây ăn quả; còn lại là các khoảng đất trống, cây bụi.



## PHỤ LỤC XVII

**Quyết định chủ trương chuyển mục đích sử dụng rừng sang mục đích khác để thực hiện dự án “Đầu tư khai thác khoáng sản (đất sét gạch) tại khu vực thôn Cảnh, xã Nam Dương, huyện Lục Ngạn, tỉnh Bắc Giang”**

(Kèm theo Nghị quyết số 09/NQ-HĐND ngày 05/4/2023 của HĐND tỉnh)

### 1. Thông tin chung về dự án

- Tên dự án: “Đầu tư khai thác khoáng sản (đất sét gạch) tại khu vực thôn Cảnh, xã Nam Dương, huyện Lục Ngạn, tỉnh Bắc Giang”.
- Chủ đầu tư: Công ty Cổ phần Cảng Tiên Du.
- Quy mô đầu tư: Diện tích đất sử dụng 5,0 ha, trong đó diện tích đất rừng (đất lâm nghiệp) là 5,0 ha. Sản phẩm đầu ra khai thác sét làm gạch, khoáng sản đi kèm là đất làm vật liệu san lấp.

### 2. Sự cần thiết đầu tư dự án

Ngày nay, do nhu cầu đất san lấp mặt bằng xây dựng cơ sở hạ tầng kinh tế xã hội trên địa bàn huyện Lục Ngạn nói riêng và tỉnh Bắc Giang nói chung là rất lớn. Dự án đầu tư khai thác đất san lấp là chủ trương đúng đắn phù hợp với quy hoạch tổng thể phát triển kinh tế - xã hội và quy hoạch xây dựng chung của huyện Lục Ngạn.

### 3. Vị trí, diện tích, hiện trạng rừng khu vực thực hiện dự án

- Khu vực thực hiện dự án được xác định bằng 6 điểm tọa độ khép góc trên bản đồ hiện trạng; diện tích chuyển mục đích sử dụng rừng thuộc lô 1, khoảnh 5, tiểu khu 55, xã Nam Dương, huyện Lục Ngạn, tỉnh Bắc Giang (gồm 04 thửa trên tờ bản đồ địa chính số 01).

- Diện tích rừng chuyển mục đích sử dụng: 5,0 ha.
- Loại rừng: Rừng trồng.
- Loài cây: Bạch đàn, keo, cây ăn quả.
- Chức năng rừng: Rừng sản xuất.
- Chủ quản lý, sử dụng: Thuộc các hộ gia đình, cá nhân tại địa phương được Nhà nước giao đất sử dụng ổn định. Công ty đã thỏa thuận với các hộ dân để đền bù, giải phóng mặt bằng, chuyển nhượng cho Công ty Cổ phần Cảng Tiên Du để khai thác đất làm nguyên liệu, san lấp mặt bằng.
- Hiện trạng rừng khu vực thực hiện dự án: Chủ yếu là rừng trồng bạch đàn, keo, cây ăn quả; còn lại là các khoảng đất trống, cây bụi.

### PHỤ LỤC XVIII

**Quyết định chủ trương chuyển mục đích sử dụng rừng sang mục đích khác để thực hiện dự án “Đầu tư khai thác khoáng sản (đất làm vật liệu san lấp) tại khu vực núi Kê, thôn Kê, xã Quảng Minh và núi Nội Ninh, xã Ninh Sơn, huyện Việt Yên, tỉnh Bắc Giang”**

(Kèm theo Nghị quyết số 09/NQ-HĐND ngày 05/4/2023 của HĐND tỉnh)

#### 1. Thông tin chung về dự án

- Tên dự án: “Đầu tư khai thác khoáng sản (đất làm vật liệu san lấp) tại khu vực núi Kê, thôn Kê, xã Quảng Minh và núi Nội Ninh, xã Ninh Sơn, huyện Việt Yên, tỉnh Bắc Giang”.
- Chủ đầu tư: Công ty TNHH khoáng sản Trung Bắc.
- Quy mô đầu tư: Diện tích đất sử dụng 7,5 ha, trong đó diện tích đất rừng sản xuất là 7,5 ha. Sản phẩm đầu ra là đất làm vật liệu san lấp.

#### 2. Sự cần thiết đầu tư dự án

Hiện nay, do nhu cầu đất san lấp mặt bằng xây dựng cơ sở hạ tầng kinh tế xã hội trên địa bàn huyện Việt Yên nói riêng và tỉnh Bắc Giang nói chung là rất lớn. Dự án đầu tư khai thác đất san lấp là chủ trương đúng đắn phù hợp với quy hoạch tổng thể phát triển kinh tế - xã hội và quy hoạch xây dựng chung của huyện Việt Yên.

#### 3. Vị trí, diện tích, hiện trạng rừng khu vực thực hiện dự án

- Khu vực thực hiện dự án được xác định bằng 12 điểm tọa độ khép góc. Diện tích chuyển mục đích sử dụng rừng thuộc lô 1, khoảnh 1, xã Quảng Minh và xã Ninh Sơn, huyện Việt Yên (xã Ninh Sơn thuộc tờ bản địa chính số 22, diện tích 4,6 ha; xã Quảng Minh thuộc tờ bản đồ địa chính số 31, diện tích 2,9 ha).

- Diện tích rừng chuyển mục đích sử dụng: 7,5 ha.
- Loại rừng: Rừng trồng.
- Loài cây: Bạch đàn, keo, cây ăn quả.
- Chức năng rừng: Rừng sản xuất.
- Chủ quản lý, sử dụng: Thuộc các hộ gia đình, cá nhân tại địa phương được nhận giao sử dụng; diện tích đất dự án là đất trồng cây lâm nghiệp của các hộ dân đã được Công ty TNHH khoáng sản Trung Bắc thỏa thuận đền bù, giải phóng mặt bằng, chuyển nhượng cho để khai thác đất san lấp mặt bằng.

- Hiện trạng rừng khu vực thực hiện dự án: chủ yếu là rừng trồng bạch đàn, keo, cây ăn quả và các khoảng đất trồng, cây bụi.

## PHỤ LỤC XIX

**Quyết định chủ trương chuyển mục đích sử dụng rừng sang mục đích khác để thực hiện dự án “Đầu tư khai thác đất san lấp mặt bằng tại khu vực núi Trúc Tay, thôn Trúc Tay, xã Vân Trung, huyện Việt Yên, tỉnh Bắc Giang”**

(Kèm theo Nghị quyết số 09/NQ-HĐND ngày 05/4/2023 của HĐND tỉnh)

### 1. Thông tin chung về dự án

- Tên dự án: “Đầu tư khai thác đất san lấp mặt bằng tại khu vực núi Trúc Tay, thôn Trúc Tay, xã Vân Trung, huyện Việt Yên, tỉnh Bắc Giang”.
- Chủ đầu tư: Công ty TNHH MTV xây dựng Hải Thọ.
- Quy mô đầu tư: Diện tích đất sử dụng 15,0 ha, trong đó diện tích đất rừng sản xuất 14,8 ha; đất khác 0,2 ha. Sản phẩm đầu ra là đất làm vật liệu san lấp, đắp nền.

### 2. Sự cần thiết đầu tư dự án

Hiện nay, do nhu cầu đất san lấp mặt bằng xây dựng cơ sở hạ tầng kinh tế xã hội trên địa bàn huyện Việt Yên nói riêng và tỉnh Bắc Giang nói chung là rất lớn. Dự án đầu tư khai thác đất san lấp là chủ trương đúng đắn phù hợp với quy hoạch tổng thể phát triển kinh tế - xã hội và quy hoạch xây dựng chung của huyện Việt Yên.

### 3. Vị trí, diện tích, hiện trạng rừng khu vực thực hiện dự án

- Khu vực thực hiện dự án được xác định bằng 6 điểm tọa độ khép góc trên bản đồ hiện trạng rừng. Diện tích chuyển mục đích sử dụng rừng thuộc lô 1, khoảnh 1, xã Vân Trung, huyện Việt Yên (thuộc 21 thửa đất, trên 4 tờ bản đồ địa chính).

- Diện tích rừng chuyển mục đích sử dụng: 14,8 ha.
- Loại rừng: Rừng trồng.
- Loài cây: Bạch đàn, keo, cây ăn quả.
- Chức năng rừng: Rừng sản xuất.
- Chủ quản lý, sử dụng: Thuộc các hộ gia đình, cá nhân tại địa phương được Nhà nước giao đất sử dụng; Công ty TNHH MTV xây dựng Hải Thọ đã cơ bản thỏa thuận được với các hộ dân đề bồi thường, đền bù tài sản trên đất, giải phóng mặt bằng, chuyển nhượng cho Công ty thăm dò, khai thác đất làm vật liệu san lấp mặt bằng.

- Hiện trạng rừng khu vực thực hiện dự án: Diện tích đất rừng chuyển mục đích sử dụng rừng sang mục đích khác chủ yếu là rừng trồng bạch đàn, keo, cây ăn quả và các khoảng đất trống, cây bụi.

**PHỤ LỤC XX**

**Quyết định chủ trương chuyển mục đích sử dụng rừng sang mục đích khác để thực hiện dự án “Khai thác khoáng sản cát đồi tại Mỏ đá cát kết thôn Tuấn An, xã Tuấn Đạo, huyện Sơn Động, tỉnh Bắc Giang”**

*(Kèm theo Nghị quyết số 09/NQ-HĐND ngày 05/4/2023 của HĐND tỉnh)*

**1. Thông tin chung về dự án**

- Tên dự án: “Khai thác khoáng sản cát đồi tại Mỏ đá cát kết thôn Tuấn An, xã Tuấn Đạo, huyện Sơn Động, tỉnh Bắc Giang”.
- Chủ đầu tư: Công ty TNHH MT&Mital.
- Quy mô đầu tư: Diện tích đất sử dụng 5,0 ha, trong đó diện tích đất rừng sản xuất là 5,0 ha.

**2. Sự cần thiết đầu tư dự án**

Hiện nay, do nhu cầu đất san lấp mặt bằng xây dựng cơ sở hạ tầng kinh tế xã hội trên địa bàn huyện Sơn Động nói riêng và tỉnh Bắc Giang nói chung là rất lớn. Dự án đầu tư khai thác mỏ cát là chủ trương đúng đắn phù hợp với quy hoạch tổng thể phát triển kinh tế - xã hội và quy hoạch xây dựng chung của huyện Sơn Động.

**3. Vị trí, diện tích, hiện trạng rừng khu vực thực hiện dự án**

- Vị trí, địa điểm: Khu vực dự án chuyển mục đích sử dụng rừng thuộc khoảnh 29, tiểu khu 157A xã Tuấn Đạo, huyện Sơn Động, tỉnh Bắc Giang.
- Diện tích rừng chuyển mục đích sử dụng: 5,0 ha.
- Loại rừng: Rừng trồng.
- Loài cây trồng: Bạch đàn, keo.
- Chức năng rừng: Thuộc quy hoạch rừng sản xuất.
- Chủ quản lý, sử dụng: Ban quản lý rừng phòng hộ Sơn Động.
- Kết quả điều tra hiện trạng rừng: Hiện trạng rừng khu vực dự án cơ bản là rừng trồng bạch đàn, keo từ 1-5 tuổi.

## PHỤ LỤC XXI

Quyết định chủ trương chuyển mục đích sử dụng rừng sang mục đích khác để thực hiện dự án “Khai thác khoáng sản (đất san lấp mặt bằng) tại khu vực Núi Tiêu, thôn Hương, xã Liên Chung, huyện Tân Yên, tỉnh Bắc Giang”

(Kèm theo Nghị quyết số 09/NQ-HĐND ngày 05/4/2023 của HĐND tỉnh)

### 1. Thông tin chung về dự án

- Tên dự án: “Khai thác khoáng sản (đất san lấp mặt bằng) tại khu vực Núi Tiêu, thôn Hương, xã Liên Chung, huyện Tân Yên, tỉnh Bắc Giang”.
- Chủ đầu tư: Công ty TNHH TM&DV Hoàng Anh Đạt.
- Diện tích đất sử dụng 6,0 ha; trong đó diện tích đất rừng sản xuất là 6,0 ha. Sản phẩm đầu ra đất san lấp.

### 2. Sự cần thiết đầu tư dự án

Ngày nay, do nhu cầu đất san lấp mặt bằng xây dựng cơ sở hạ tầng kinh tế xã hội trên địa bàn huyện Tân Yên nói riêng và tỉnh Bắc Giang nói chung là rất lớn. Dự án đầu tư khai thác đất san lấp là chủ trương đúng đắn phù hợp với quy hoạch tổng thể phát triển kinh tế - xã hội và quy hoạch xây dựng chung của huyện Tân Yên.

### 3. Vị trí, diện tích, hiện trạng rừng khu vực thực hiện dự án

- Khu vực thực hiện dự án được xác định bằng 12 điểm tọa độ khép góc. Diện tích chuyển mục đích sử dụng rừng thuộc khoảnh 1, thôn Hương, xã Liên Chung, huyện Tân Yên, tỉnh Bắc Giang.

- Diện tích đất rừng chuyển mục đích sử dụng: 6,0 ha.
- Chức năng rừng: Thuộc quy hoạch rừng sản xuất.
- Nguồn gốc hình thành: Rừng trồng.
- Loài cây trồng: Bạch đàn, keo.
- Chủ quản lý, sử dụng: Thuộc các hộ gia đình, cá nhân tại địa phương được Nhà nước giao đất để sử dụng ổn định, lâu dài vào mục đích lâm nghiệp theo quy định của pháp luật.

- Hiện trạng rừng khu vực thực hiện dự án: Chủ yếu là rừng trồng bạch đàn, keo, xen lẫn có cây ăn quả vải thiều; còn lại là các khoảng đất trống, cây bụi.

## PHỤ LỤC XXII

**Quyết định chủ trương chuyển mục đích sử dụng rừng sang mục đích khác để thực hiện dự án “Xây dựng hầm hạp và CSHT khu căn cứ chiến đấu huyện Tân Yên” tại xã Phúc Hòa, xã Liên Sơn, huyện Tân Yên**

*(Kèm theo Nghị quyết số 09/NQ-HĐND ngày 05/4/2023 của HĐND tỉnh)*

### 1. Thông tin chung về dự án

- Tên dự án: “Xây dựng hầm hạp và CSHT khu căn cứ chiến đấu huyện Tân Yên” tại xã Phúc Hòa, xã Liên Sơn, huyện Tân Yên.
- Chủ đầu tư: Ban chỉ huy Quân sự huyện Tân Yên.
- Quy mô đầu tư: Diện tích đất rừng thực hiện dự án là 2,0 ha.

### 2. Sự cần thiết đầu tư dự án

Xuất phát từ yêu cầu, nhiệm vụ tác chiến phòng thủ huyện, chuẩn bị thế trận chiến tranh nhân dân trên địa bàn ngay từ thời bình, bảo đảm sự lãnh đạo, chỉ đạo, chỉ huy các lực lượng tác chiến phòng thủ khi chiến tranh xảy ra. Việc đầu tư xây dựng các công trình quốc phòng trong KVPT hiện nay là nhiệm vụ cấp bách, có ý nghĩa chiến lược trong sự nghiệp xây dựng và bảo vệ Tổ quốc trong tình hình mới.

Xây dựng hệ thống công trình Sở chỉ huy trong căn cứ chiến đấu huyện nhằm ngăn ngừa, làm thất bại âm mưu và hoạt động “Diễn biến hòa bình”, gây bạo loạn lật đổ của các thế lực thù địch; giữ vững ổn định chính trị, môi trường hòa bình để phát triển kinh tế- xã hội, đẩy mạnh công nghiệp hóa, hiện đại hóa đất nước

### 3. Vị trí, diện tích, hiện trạng rừng khu vực thực hiện dự án

Khu đất rừng chuyển mục đích sử dụng thuộc thôn Thái Hòa, xã Phúc Hòa và thôn Chấn Sơn, xã Liên Sơn, huyện Tân Yên, tỉnh Bắc Giang.

- Diện tích chuyển mục đích sử dụng rừng: 2,0 ha.
- Loại rừng: Rừng trồng.
- Loài cây bạch đàn, keo, cây ăn quả.
- Chức năng rừng: Rừng sản xuất.
- Chủ quản lý, sử dụng đất: Thuộc các hộ gia đình, cá nhân được Nhà nước giao đất sử dụng vào mục đích lâm nghiệp.
- Quy hoạch 3 loại rừng: Thuộc quy hoạch rừng sản xuất.
- Hiện trạng rừng khu vực thực hiện dự án: Đang là rừng trồng bạch đàn, keo và cây ăn quả (vải thiều, nhãn, ổi, bưởi...).

### PHỤ LỤC XXIII

Quyết định chủ trương chuyển mục đích sử dụng rừng sang mục đích khác để thực hiện dự án “Khai thác khoáng sản (đất san lấp) tại khu vực đồi Bờ Ngo, thôn Lý, xã Việt Lập, huyện Tân Yên, tỉnh Bắc Giang”

(Kèm theo Nghị quyết số 09/NQ-HĐND ngày 05/4/2023 của HĐND tỉnh)

#### 1. Thông tin chung về dự án

- Tên dự án: “Khai thác khoáng sản (đất san lấp) tại khu vực đồi Bờ Ngo, thôn Lý, xã Việt Lập, huyện Tân Yên, tỉnh Bắc Giang”.
- Chủ đầu tư: Công ty TNHH đầu tư phát triển thương mại dịch vụ Hưng Thịnh Phát.
- Quy mô đầu tư: Diện tích đất sử dụng 2,5 ha; trong đó diện tích đất lâm nghiệp là 2,5 ha. Sản phẩm đầu ra là đất làm vật liệu san lấp.

#### 2. Sự cần thiết đầu tư dự án

Ngày nay, do nhu cầu đất san lấp mặt bằng xây dựng cơ sở hạ tầng kinh tế xã hội trên địa bàn huyện Tân Yên nói riêng và tỉnh Bắc Giang nói chung là rất lớn. Dự án đầu tư khai thác đất san lấp là chủ trương đúng đắn phù hợp với quy hoạch tổng thể phát triển kinh tế - xã hội và quy hoạch xây dựng chung của huyện Tân Yên.


#### 3. Vị trí, diện tích, hiện trạng rừng khu vực thực hiện dự án

- Khu vực dự án chuyển mục đích sử dụng rừng thuộc lô 1, khoảnh 1, xã Việt Lập, huyện Tân Yên (gồm 27 thửa, trên 03 tờ bản đồ địa chính).
- Diện tích rừng chuyển mục đích sử dụng: 2,5 ha.
- Loại rừng: Rừng trồng.
- Loài cây trồng: Bạch đàn, keo.
- Chức năng rừng: Thuộc quy hoạch rừng sản xuất.
- Chủ quản lý, sử dụng: Thuộc các hộ gia đình, cá nhân tại địa phương được Nhà nước giao đất sử dụng. Hiện tại Công ty TNHH ĐTPT TMDV Hưng Thịnh Phát đã cơ bản thỏa thuận được với các hộ dân để đền bù, giải phóng mặt bằng, nhận chuyển nhượng cho Công ty để khai thác lớp đất mặt làm vật liệu san lấp mặt bằng.
- Hiện trạng rừng khu vực dự án: Chủ yếu là rừng trồng bạch đàn, keo, cây ăn quả và các khoảng đất trống, cây bụi.

## PHỤ LỤC XXIV

**Quyết định chủ trương chuyển mục đích sử dụng rừng sang mục đích khác để thực hiện dự án “Đầu tư xây dựng Cụm công nghiệp Lãng Cao” tại Khu Lãng Cao, xã Cao Xá, huyện Tân Yên, tỉnh Bắc Giang”**

(Kèm theo Nghị quyết số 09/NQ-HĐND ngày 05/4/2023 của HĐND tỉnh)



### 1. Thông tin chung về dự án

- Tên dự án: “Đầu tư xây dựng Cụm công nghiệp Lãng Cao” tại Khu Lãng Cao, xã Cao Xá, huyện Tân Yên, tỉnh Bắc Giang”.

- Chủ đầu tư: Công ty CP đầu tư công nghiệp và thương mại dịch vụ Tân Yên.

Quy mô đầu tư: Diện tích đất sử dụng của dự án là 48,0 ha. Diện tích đất rừng sản xuất: 10,8713 ha (trong đó đã có nghị quyết chủ trương chuyển mục đích sử dụng rừng đợt 1 là 5,5 ha), chuyển mục đích sử dụng rừng bổ sung: 5,3713 ha.

### 2. Sự cần thiết đầu tư dự án

Tình trạng các cơ sở sản xuất công nghiệp - TTCN trong các khu dân cư, tại các làng nghề các hộ sử dụng nhà ở của mình để làm nơi sản xuất; ngoài việc gây ô nhiễm môi trường, do đó làm ảnh hưởng đến sức khỏe của cộng đồng dẫn đến hạn chế sự phát triển kinh tế của từng cơ sở nói riêng và chung cho kinh tế của huyện sẽ cần được di dời vào các cụm công nghiệp là chủ trương hết sức đúng đắn phù hợp với quy hoạch tổng thể phát triển kinh tế-xã hội và quy hoạch xây dựng chung của huyện Tân Yên.

Do đó, việc thành lập Cụm công nghiệp Lãng Cao là chủ trương đúng đắn phù hợp với quy hoạch chung và đáp ứng nhu cầu phát triển công nghiệp của huyện Tân Yên trong thời gian tới là rất cần thiết.

### 3. Vị trí, diện tích, hiện trạng rừng khu vực thực hiện dự án

- Diện tích đất rừng chuyển mục đích sử dụng: 5,3713 ha (thuộc khoảnh 1, xã Cao Xá, huyện Tân Yên, tỉnh Bắc Giang).

- Loại rừng: Rừng sản xuất.

- Nguồn gốc hình thành: Rừng trồng.

- Loài cây trồng: Bạch đàn, Keo.

- Chủ quản lý (sở hữu): Thuộc các tổ chức, hộ gia đình được giao đất sử dụng ổn định, lâu dài theo quy định của pháp luật.

- Hiện trạng rừng khu vực thực hiện dự án: Chủ yếu là đất trồng, cây bụi.



## PHỤ LỤC XXV

Quyết định chủ trương chuyển mục đích sử dụng rừng sang mục đích khác để thực hiện dự án “Xây dựng đường ĐH.5B và Cải tạo, nâng cấp đường tỉnh 398; Quốc lộ 17 tại địa bàn xã Yên Lư, xã Tiên Phong và thị trấn Nham Biền, huyện Yên Dũng, tỉnh Bắc Giang”

(Kèm theo Nghị quyết số 09/NQ-HĐND ngày 05/4/2023 của HĐND tỉnh)

### 1. Thông tin chung về dự án

- Tên dự án: “Xây dựng đường ĐH.5B và Cải tạo, nâng cấp đường tỉnh 398; Quốc lộ 17 tại địa bàn xã Yên Lư, xã Tiên Phong và thị trấn Nham Biền, huyện Yên Dũng, tỉnh Bắc Giang”.

- Chủ đầu tư: UBND huyện Yên Dũng (đại diện chủ đầu tư: Ban quản lý dự án đầu tư xây dựng huyện Yên Dũng).

- Diện tích đất rừng sản xuất sử dụng trong dự án là 1,23 ha.

### 2. Sự cần thiết đầu tư dự án

Hệ thống giao thông nông thôn huyện Yên Dũng trong những năm qua đã được đầu tư xây dựng, cải tạo bằng nhiều nguồn vốn khác nhau như ngân sách, vốn xã hội hóa, vốn góp từ nhân dân do vậy đã đáp ứng được cơ bản nhu cầu sản xuất và sinh hoạt của người dân địa phương. Tuy nhiên, một số xã có đường dân sinh chưa được đầu tư xây dựng, có nơi bị xuống cấp nên còn gặp khó khăn trong sinh hoạt cũng như phát triển kinh tế. Việc đầu tư xây dựng, cải tạo nâng cấp các tuyến đường giao thông trên địa bàn huyện là rất cần thiết vì giao thông vận tải là kết cấu cơ bản của hạ tầng KT-XH, phải được ưu tiên đầu tư phát triển làm tiền đề động lực thực hiện mục tiêu tăng trưởng phát triển KT-XH. Đạt được mục tiêu giao thông sẽ tạo điều kiện cho phát triển các giai đoạn tiếp theo.

### 3. Vị trí, diện tích, hiện trạng rừng khu vực thực hiện dự án

- Khu vực thực hiện dự án được xác định bằng các điểm tọa độ khép góc. Diện tích chuyển mục đích sử dụng rừng thuộc địa bàn các xã Yên Lư, Tiên Phong, thị trấn Nham Biền, huyện Yên Dũng.

- Tổng diện tích chuyển mục đích rừng là 1,23 ha.

- Loại rừng: Rừng trồng.

- Loài cây: Bạch đàn, keo, cây ăn quả.

- Chức năng rừng: Rừng sản xuất.

- Chủ quản lý, sử dụng: Thuộc các hộ gia đình, cá nhân người dân địa phương được Nhà nước giao đất ổn định, lâu dài vào mục đích lâm nghiệp.

- Hiện trạng rừng khu vực thực hiện dự án: Diện tích đất rừng chuyển mục đích sử dụng rừng sang mục đích khác chủ yếu có hiện trạng là rừng trồng, loài cây là bạch đàn, keo, cây ăn quả.

## PHỤ LỤC XVI

**Quyết định chủ trương chuyển mục đích sử dụng rừng sang mục đích khác để thực hiện dự án công trình căn cứ chiến đấu huyện Yên Dũng**  
(Kèm theo Nghị quyết số 09/NQ-HĐND ngày 05/4/2023 của HĐND tỉnh)



### 1. Thông tin chung về dự án

- Tên dự án: Công trình căn cứ chiến đấu huyện Yên Dũng;
- Chủ đầu tư: Ban chỉ huy quân sự huyện Yên Dũng;
- Địa chỉ liên hệ: Tổ dân phố 5, thị trấn Nham Biền, huyện Yên Dũng, tỉnh Bắc Giang.

### 2. Sự cần thiết đầu tư dự án

Sở chỉ huy trong căn cứ chiến đấu huyện Yên Dũng, tỉnh Bắc Giang phục vụ diễn tập, nâng cao khả năng sẵn sàng chiến đấu của lực lượng vũ trang địa phương và hoạt động lãnh đạo, chỉ đạo, duy trì hoạt động của huyện Yên Dũng khi có tình huống chiến tranh xảy ra.

Do vậy việc đầu tư dự án Sở chỉ huy trong căn cứ chiến đấu huyện Yên Dũng, tỉnh Bắc Giang là thật sự cần thiết và cấp bách.

### 3. Vị trí, diện tích, hiện trạng rừng khu vực thực hiện dự án

- Diện tích chuyển mục đích sử dụng rừng là 2,792 ha, cụ thể gồm 05 thửa đất:
  - + Thửa: 28, 29, 30, 31, thuộc tờ bản đồ địa chính số 32 của thôn Tân Độ, xã Tân Liễu.
  - + Thửa 3, thuộc tờ bản đồ địa chính số 3, của TDP. Kem, TT. Nham Biền.
- Tổng diện tích chuyển mục đích rừng là 2,792 ha.
- Vị trí địa điểm: thôn Tân Độ, xã Tân Liễu và tổ dân phố Kem, thị trấn Nham Biền, huyện Yên Dũng;
- Loại rừng: Rừng trồng.
- Loài cây trồng: Bạch đàn, keo.
- Chức năng rừng: Thuộc quy hoạch rừng sản xuất.
- Chủ quản lý, sử dụng: Các hộ gia đình, cá nhân được Nhà nước giao đất cho các hộ gia đình, cá nhân tại địa phương sử dụng ổn định, lâu dài vào mục đích lâm nghiệp theo quy định của pháp luật
- Kết quả điều tra hiện trạng rừng: Hiện trạng rừng khu vực dự án cơ bản được trồng cây lâm nghiệp (bạch đàn, keo).

**PHỤ LỤC XXVII**

**Quyết định chủ trương chuyển mục đích sử dụng rừng sang mục đích khác để thực hiện dự án “Trại chăn nuôi gia cầm Đồng Vương” tại bản La Xa, xã Đồng Vương, huyện Yên Thế**

(Kèm theo Nghị quyết số 09/NQ-HĐND ngày 05/4/2023 của HĐND tỉnh)

**1. Thông tin chung về dự án**

- Tên dự án: “Trại chăn nuôi gia cầm Đồng Vương” tại bản La Xa, xã Đồng Vương, huyện Yên Thế
- Chủ đầu tư: Công ty TNHH tư vấn đầu tư và xây dựng công trình Đức Tâm.
- Trụ sở chính: Bản Mỏ Trạng, xã Tam Tiến, huyện Yên Thế, tỉnh Bắc Giang.

**2. Sự cần thiết đầu tư dự án**

Dự án "Trại chăn nuôi gia cầm Đồng Vương" của Công ty TNHH tư vấn Đầu tư và xây dựng công trình Đức Tâm được thực hiện sẽ góp phần phát triển kinh tế xã hội, thúc đẩy phát triển kinh tế hộ gia đình, nhất là chăn nuôi gia cầm công nghệ cao.

**3. Vị trí, diện tích, hiện trạng rừng khu vực thực hiện dự án**

- Khu đất rừng chuyển đổi mục đích sử dụng để thực hiện dự án thuộc lô 2, khoảnh 9, tiểu khu 9, bản La Xa, xã Đồng Vương, huyện Yên Thế, tỉnh Bắc Giang (thuộc thửa đất số 303, tờ bản đồ địa chính số 03).
- Diện tích đất rừng chuyển mục đích sử dụng: 514,3 m<sup>2</sup>.
- Loại rừng: Rừng trồng.
- Loài cây trồng: Bạch đàn và keo.
- Chức năng rừng: Thuộc quy hoạch rừng sản xuất.
- Chủ quản lý, sử dụng: Thuộc hộ gia đình, cá nhân được Nhà nước giao đất sử dụng vào mục đích lâm nghiệp.
- Hiện trạng rừng khu vực thực hiện dự án: Đang là đất trống, chủ đầu tư đã tiến hành san gạt toàn bộ diện tích đất thuộc dự án để lấy mặt bằng chuẩn bị xây dựng.

## PHỤ LỤC XXVIII

**Quyết định chủ trương chuyển mục đích sử dụng rừng sang mục đích khác để thực hiện dự án “Đầu tư khai thác đất san lấp mặt bằng tại thôn Ao Gáo, thôn Trại Vành, xã Đông Hưu, huyện Yên Thế, tỉnh Bắc Giang”**

*(Kèm theo Nghị quyết số 09/NQ-HĐND ngày 05/4/2023 của HĐND tỉnh)*

### 1. Thông tin chung về dự án

- Tên dự án: “Đầu tư khai thác đất san lấp mặt bằng tại thôn Ao Gáo, thôn Trại Vành, xã Đông Hưu, huyện Yên Thế, tỉnh Bắc Giang”.
- Chủ đầu tư: Công ty TNHH Khoáng sản Vũ Gia BG.
- Quy mô đầu tư: Diện tích đất sử dụng 20 ha, trong đó diện tích đất rừng sản xuất là 17,5 ha; đất khác 2,5 ha. Sản phẩm đầu ra là đất làm vật liệu san lấp.

### 2. Sự cần thiết đầu tư dự án

Hiện nay, do nhu cầu đất san lấp mặt bằng xây dựng cơ sở hạ tầng kinh tế xã hội trên địa bàn huyện Yên Thế nói riêng và tỉnh Bắc Giang nói chung là rất lớn. Dự án đầu tư khai thác đất san lấp là chủ trương hết sức đúng đắn phù hợp với quy hoạch tổng thể phát triển kinh tế - xã hội và quy hoạch xây dựng chung của huyện Yên Thế.

### 3. Vị trí, diện tích, hiện trạng rừng khu vực thực hiện dự án

- Khu vực thực hiện dự án được xác định bằng 25 điểm tọa độ khép góc, chia làm 3 khu vực. Diện tích chuyển mục đích sử dụng rừng thuộc lô 1, 2, 3, khoảnh 7, 14, tiểu khu 11, xã Đông Hưu, huyện Yên Thế (thuộc 188 thửa, trên 6 tờ bản đồ địa chính).

- Diện tích rừng chuyển mục đích sử dụng: 17,5 ha.
- Loại rừng: Rừng trồng.
- Loài cây: Bạch đàn, keo, cây ăn quả.
- Chức năng rừng: Rừng sản xuất.
- Chủ quản lý, sử dụng: Thuộc các hộ gia đình, cá nhân tại địa phương được Nhà nước giao đất sử dụng ổn định. Công ty TNHH Khoáng sản Vũ Gia BG đã thỏa thuận với các hộ dân để đền bù, giải phóng mặt bằng, chuyển nhượng cho Công ty để khai thác lớp đất mặt làm vật liệu san lấp mặt bằng.

- Hiện trạng rừng khu vực thực hiện dự án: Diện tích đất rừng chuyển mục đích sử dụng rừng sang mục đích khác chủ yếu là rừng trồng bạch đàn, keo, cây ăn quả và các khoảng đất trống, cây bụi.

## PHỤ LỤC XXIX

**Quyết định chủ trương chuyển mục đích sử dụng rừng sang mục đích khác để thực hiện dự án “Xây dựng cầu và đường lối cảng Mỹ An - QL31 - QL1 và tuyến nhánh Hồ Suối Nứa - Khuôn Thân trên địa bàn huyện Lục Nam và Lục Ngạn, tỉnh Bắc Giang”**  
(Kèm theo Nghị quyết số 09/NQ-HĐND ngày 05/4/2023 của HĐND tỉnh)

### 1. Thông tin chung về dự án

- Tên dự án “Xây dựng cầu và đường lối cảng Mỹ An - QL31 - QL1 và tuyến nhánh Hồ Suối Nứa - Khuôn Thân trên địa bàn huyện Lục Nam và Lục Ngạn, tỉnh Bắc Giang”
- Chủ đầu tư: Ban quản lý dự án ĐTXD các công trình giao thông, nông nghiệp.
- Địa điểm thực hiện dự án: Các xã Mỹ An, Phượng Sơn, Quý Sơn huyện Lục Ngạn; xã Đông Hưng huyện Lục Nam, tỉnh Bắc Giang.
- Quy mô đầu tư: Diện tích đất rừng sản xuất sử dụng của dự án là 6,3671 ha.

### 2. Sự cần thiết đầu tư dự án

Tuyến đường được thiết kế tuân thủ đúng định hướng Quy hoạch phát triển Giao thông vận tải tỉnh Bắc Giang đến năm 2020 và tầm nhìn đến năm 2030. Khi được xây dựng, tuyến đường góp phần nâng cao điều kiện đi lại của nhân dân, phát triển kinh tế các địa phương thuộc huyện Lục Nam, Lục Ngạn và các vùng lân cận đồng thời kết nối giao thương với tỉnh Lạng Sơn, góp phần đẩy mạnh phát triển kinh tế tỉnh Bắc Giang, hoàn thiện mạng lưới giao thông đường bộ của tỉnh. Vì vậy, việc xây dựng tuyến đường là hết sức cần thiết.

### 3. Vị trí, diện tích, hiện trạng rừng khu vực thực hiện dự án

- Khu vực thực hiện dự án được xác định bằng máy toàn đạc định vị GPS để xác định ranh giới, tọa độ các điểm mốc khu vực chuyển đổi ngoài thực địa, từ đó biên tập bản đồ (tỷ lệ 1/2.000). Tại: huyện Lục Ngạn có tổng số 10 thửa thuộc 04 tờ bản đồ địa chính, với diện tích 1,77101 ha, thuộc 02 xã Phượng Sơn và Quý Sơn; huyện Lục Nam có tổng số 20 thửa thuộc 08 tờ bản đồ địa chính, với diện tích 4,59609 ha, thuộc xã Đông Hưng.

- Tổng diện tích khu vực công trình tuyến chính: 43,216 ha.
- Diện tích đất rừng chuyển đổi mục đích sử dụng là 6,3671 ha.
- Loại rừng: Rừng trồng.
- Loài cây trồng: Bạch đàn, keo.
- Chức năng rừng: Thuộc quy hoạch rừng sản xuất.
- Chủ quản lý, sử dụng: Thuộc các tổ chức, hộ gia đình, cá nhân tại địa phương được Nhà nước giao đất để sử dụng ổn định, lâu dài vào mục đích lâm nghiệp theo quy định của pháp luật.
- Hiện trạng rừng khu vực thực hiện dự án: Chủ yếu là rừng trồng bạch đàn, keo; còn lại là các khoảng đất trống, cây bụi.

## PHỤ LỤC XXX

**Quyết định chủ trương chuyển mục đích sử dụng rừng sang mục đích khác để thực hiện dự án “Sửa chữa và nâng cao an toàn đập (WB8) tỉnh Bắc Giang”**

*(Kèm theo Nghị quyết số 09/NQ-HĐND ngày 05/4/2023 của HĐND tỉnh)*

### 1. Thông tin chung về dự án

- Tên dự án: “Sửa chữa và nâng cao an toàn đập (WB8) tỉnh Bắc Giang”.
- Chủ đầu tư: Ban quản lý dự án đầu tư xây dựng các công trình giao thông, nông nghiệp tỉnh Bắc Giang
- Địa điểm thực hiện công trình: Thuộc các xã Đồng Hưu, Đồng Vương huyện Yên Thế và Bảo Sơn, Trường Sơn, Nghĩa Phương huyện Lục Nam, tỉnh Bắc Giang.

### 2. Sự cần thiết đầu tư dự án

Công trình Sửa chữa và nâng cao an toàn 04 hồ (Ba Bãi, Chùa Ông, Khe Cát, Khe Ráy); Sửa chữa và nâng cao an toàn 07 hồ (Khe Chảo, Khe Đặng, Đồng Man, Làng Thum, Bầu Lầy, Chín Suối, Chông Chênh) - Tiểu dự án Sửa chữa và nâng cao an toàn đập (WB8) tỉnh Bắc Giang thuộc dự án Sửa chữa và nâng cao an toàn đập (WB8), tỉnh Bắc Giang đã được UBND tỉnh Bắc Giang phê duyệt báo cáo nghiên cứu khả thi tại Quyết định số 262/QĐ-UBND ngày 14/2/2019 và được UBND tỉnh Bắc Giang phê duyệt báo cáo đánh giá tác động môi trường số 594/QĐ-UBND ngày 08/10/2018.

### 3. Vị trí, diện tích, hiện trạng rừng khu vực thực hiện dự án

- Khu vực thực hiện dự án được xác định bằng máy toàn đạc định vị GPS để xác định ranh giới, tọa độ các điểm mốc khu vực chuyển đổi ngoài thực địa, từ đó biên tập bản đồ (tỷ lệ 1/2.000).

+ Huyện Yên Thế: Tổng số 07 mảnh rừng thuộc 02 xã Đồng Hưu và Đồng Vương với tổng diện tích 0,35163 ha.

+ Huyện Lục Nam: Tổng số 9 mảnh rừng thuộc 03 xã Bảo Sơn, Trường Sơn và Nghĩa Phương, với diện tích 1,00882 ha.

- Diện tích GPMB của dự án: 2,2967 ha.

- Diện tích đất lâm nghiệp thực hiện dự án chuyển mục đích sử dụng rừng sang mục đích khác là 1,36045 ha.

- Chức năng rừng: Thuộc quy hoạch rừng sản xuất.

- Loại rừng: Rừng trồng.

- Loài cây trồng: Keo, Bạch đàn.

- Chủ quản lý: Chủ sử dụng đất: Đất rừng của Công ty TNHH MTV Lâm nghiệp Lục Nam và đất rừng đã được giao cho các hộ dân.